


RAPPEL DU BALISAGE

Suivre le bonhomme bleu

Les sentiers pédestres sont identifiés de couleur jaune à l'aide des signes suivants

 Tout droit

 Ne pas passer

 Tourner à Gauche

 Tourner à Droite

Numéros d'urgence



- 18 les Pompiers
- 15 le SAMU
- 17 la Gendarmerie

Merci de vos notes et remarques
à déposer en mairie

.....
.....
.....
.....
.....

Règles de conduites élémentaires



- Se munir de chaussures adaptées à la randonnée
- Respecter le balisage
- Par temps de pluie : terrain glissant
- Précautions à prendre en période de chasse
- Eviter de franchir les passages à gué par fortes pluies
- Se munir d'une gourde d'eau
- Eviter de marcher dans les prairies de fauche et les cultures
- Ne pas effrayer les troupeaux
- Tenir les chiens en laisse
- Refermer les clôtures et les barrières
- Attention aux clôtures électriques
- Emporter un sac poubelle pour ramener les déchets du pique nique.




Lors de votre randonnée, vous allez observer une grande variété de plantes. Certaines d'entre elles, rares ou menacées, sont protégées par la Loi.

Nous vous demandons de ne pas les cueillir ou les arracher, si vous souhaitez les observer encore pendant de nombreuses années.

Bonne Balade

Mairie de Lavernose-Lacasse
05.61.56.31.01
www.ville-lavernose-lacasse.fr

Mairie de Lavernose-Lacasse Point Accueil Jeune Le Temps Libre



Boucle Historique

Lavernose-Lacasse



Le blason : la croix du Languedoc surmonte une branche de vergne à gauche et une branche de chêne à droite, reprenant ainsi le symbole sylvestre de la commune. Lavernose, du gaulois verna, c'est-à-dire l'aulne, espèce courante d'arbre en Europe tempérée. Lacasse, ce nom "casse" est probablement dérivé du mot gaulois cassanos qui désignait le chêne.

DESCRIPTIF DE LA BALADE

Ce circuit de 3,4 kms vous fera découvrir les deux villages, Lavernose et Lacasse qui ont fusionné le 19 mars 1964.

- Départ devant la mairie. Partir à droite et prendre l'allée de Plaisance à gauche du monument aux Morts.

- Au bout de l'allée, devant la Croix, tourner à gauche sur la rue de Quillan. Dans cette rue vous découvrirez en la remontant :

1. Au numéro 5, sur la gauche, un pigeonnier accolé à un bâtiment

2. Plus loin, à droite, des escaliers descendent vers le lavoir fontaine de Lacasse à 3 bassins construit en 1850 (attention, marches glissantes par temps humide)

3. Au numéro 33, à gauche, une maison bourgeoise

- Poursuivre la rue pour arriver Place de la République à Lacasse, devant vous :

4. L'ancienne Mairie-Ecole de Lacasse.

- Puis, à droite de la place, prendre la rue de l'Ail jusqu'au

5. Calvaire. c'est un ancien tumulus Gallo-Romain ou motte castrale du Moyen-âge (seule subsiste une croix).

- Descendre tout droit vers le chemin des Pountils et partir à gauche sur le chemin du Pacherot jusqu'au petit pont.

6. Ici, Le Canal de dérivation, venant de la Louge, alimente le moulin de Lacasse qui fournissait autrefois la farine aux habitants des 2 communes. Ce moulin a été, par la suite, transformé en scierie qui a fonctionné jusqu'aux années 70.

- Faire ½ tour et suivre la rue des Tourterelles, prendre le passage pour piétons pour retrouver la rue de la Fusion qui témoigne de la fusion des 2 communes. Remonter cette rue vers le centre du village en cheminant sur le large trottoir.

7. au numéro 10, une maison de maître, toulousaine typique de la région datant de 1903. Sur la façade vous pouvez voir un animal.

- Traverser juste en face sur le passage pour piétons

8. beau pigeonnier en briques et galets roulés, avec toit à 4 pans en tuiles plates surmonté d'une terre cuite. au numéro 9 rue de la Fusion

- En revenant légèrement sur vos pas, prendre à gauche la rue des Fontaines ; plus loin en contre bas de la rue, à droite :

9. Le lavoir-fontaine de Lavernose en brique, galets et bois de chêne date du XIXème siècle

- Continuer tout droit, rue de l'Eglise et prendre le temps d'admirer

10. l'Eglise Saint Pierre et Saint Paul, église romane du XIIe siècle, consacrée en 1136.

L'énorme clocher-tour carré surmonte le portail roman en pierre calcaire tendre, à voussures en plein cintre reposant sur de simples impostes, sans aucun ornement. Sur la façade nord, au dessus d'une porte latérale, on peut voir un Christ (monogramme du Christ) sculpté sur une pierre quadrangulaire simple. Il signale l'appartenance chrétienne de l'édifice et est le symbole de la trinité.

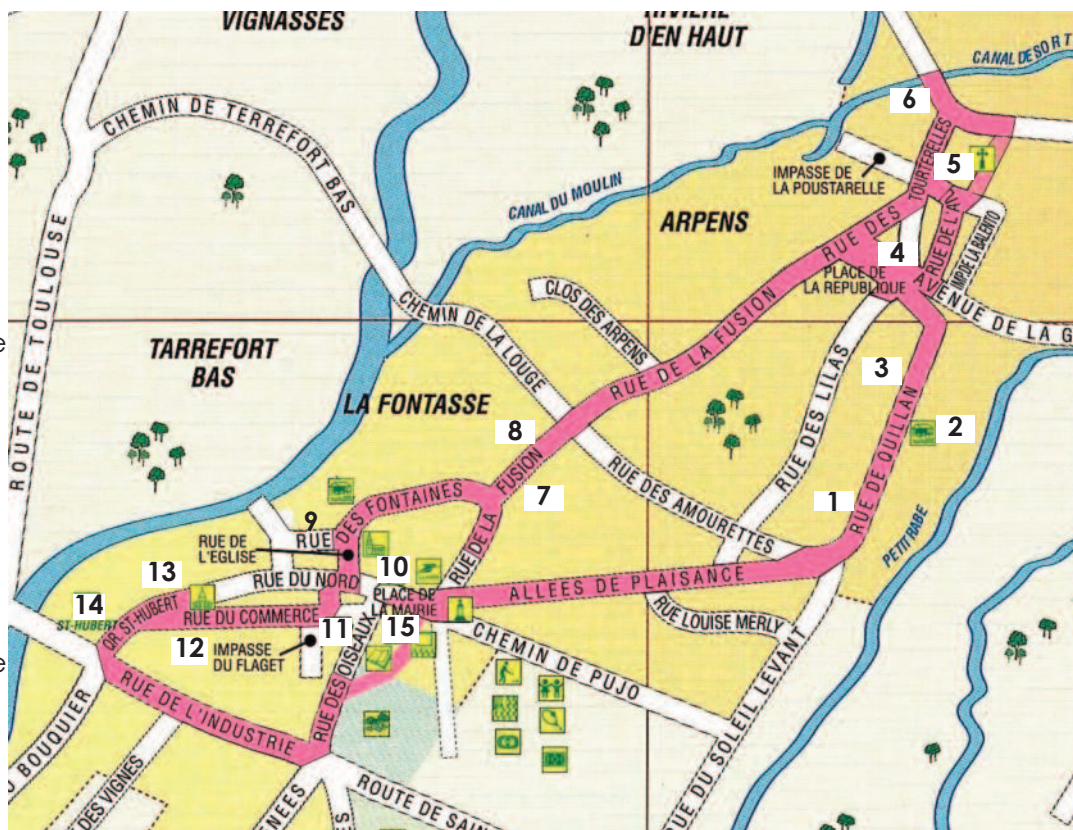
- Traverser la rue du Nord et prendre, à droite après la boucherie, la rue du Commerce

11. Au numéro 7, observer sur la gauche, la maison à colombage

12. Au numéro 29, la maison avec porte d'entrée à claveau de 1642

13. Au bout de la rue à droite, La Chapelle Notre Dame de la Compassion

- Continuer quartier Saint Hubert, en restant sur la



gauche. Après la croix, sur la gauche

14. Au numéro 21, un ancien relais de poste

- tourner sur la gauche et remonter la rue de l'Industrie avec prudence (voie étroite)
- tourner à gauche, rue des Oiseaux et rentrer dans le beau parc du Château.
- Dirigez-vous vers la cour du château

15. Le château est une ancienne bastide du XIIIe. Il a été dégradé à la Révolution. Seules les deux tours sud témoignent de son passé féodal. Reconstitué, côté nord, au XIXe siècle, il a été acquis en 1956 par la commune et transformé en mairie.

Vous êtes revenus au point de départ !